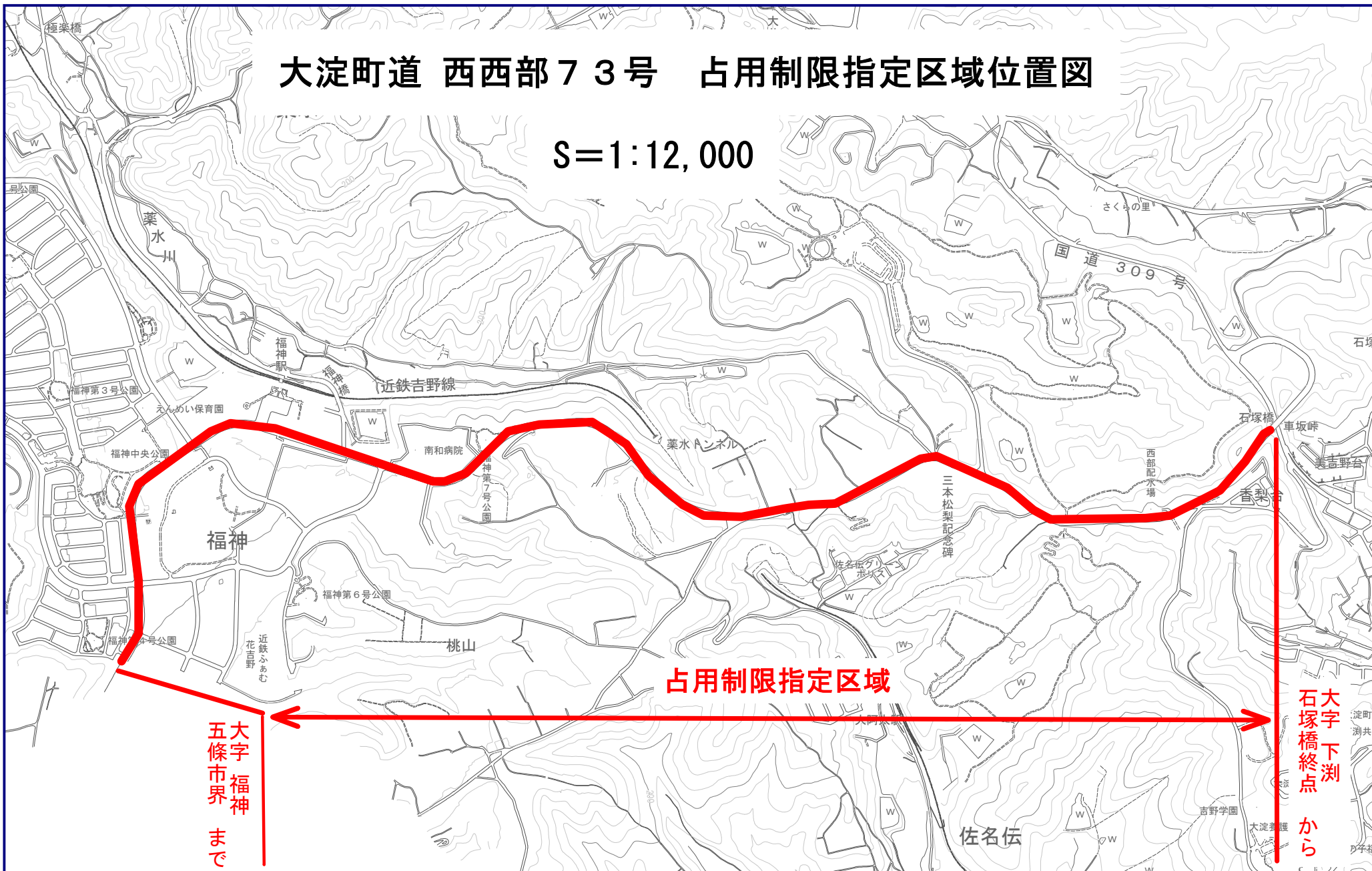


大淀町道 西西部73号 占用制限指定区域位置図

S=1:12,000



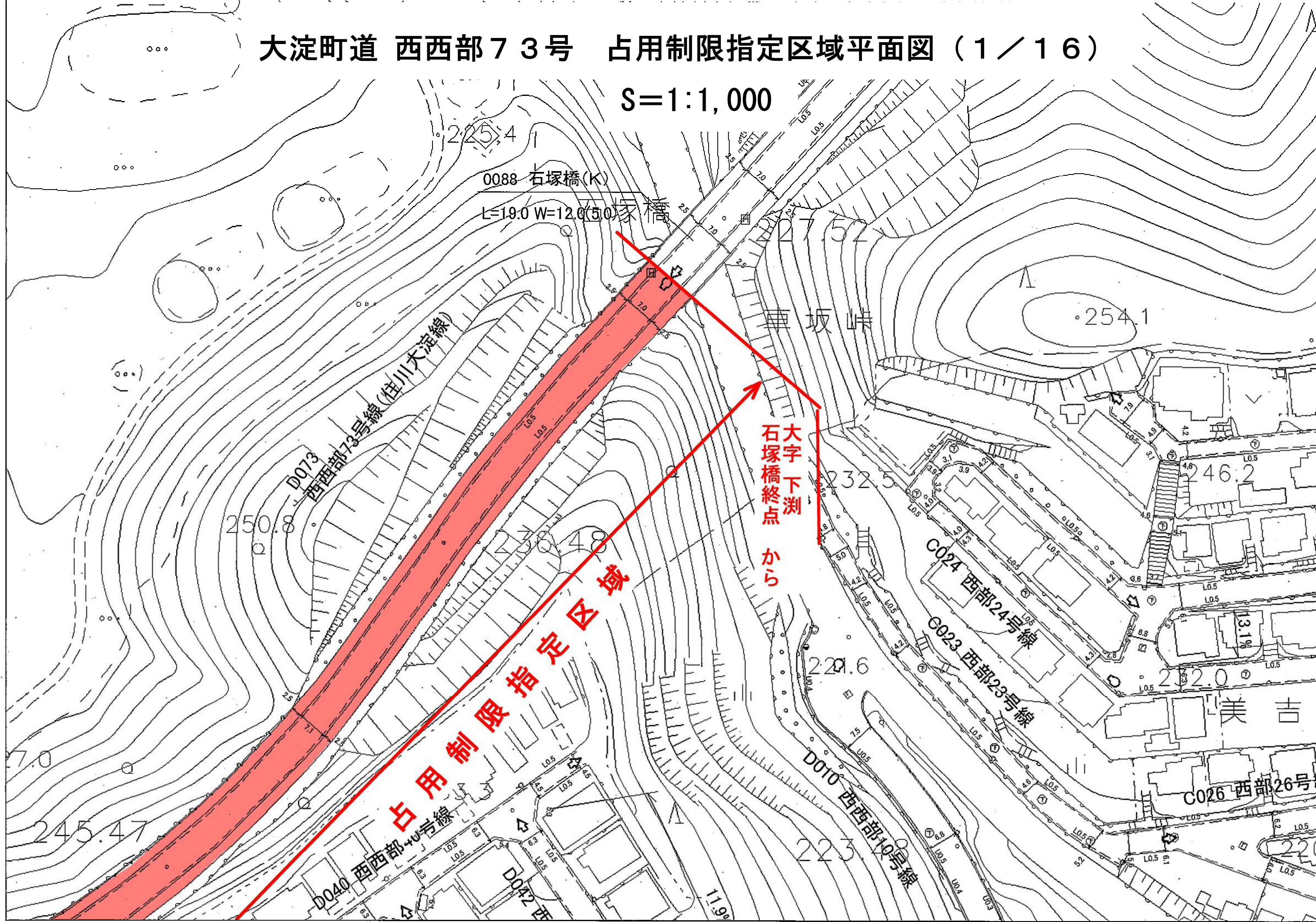
占用制限指定区域

大字福神
五條市界
まで

大字下湊
石塚橋終点
から

大淀町道 西西部73号 占用制限指定区域平面図 (1/16)

S=1:1,000



占用制限指定区域

大字下流
石塚橋終点 から

0088 石塚橋(K)

L=19.0 W=12.0(5.0) 家橋

D073 西西部73号線(住川大淀線)

D040 西西部40号線

D042 西西部42号線

D010 西西部10号線

C024 西部24号線

C023 西部23号線

C026 西部26号線

美吉

車坂峠

225.4

254.1

246.2

222.0

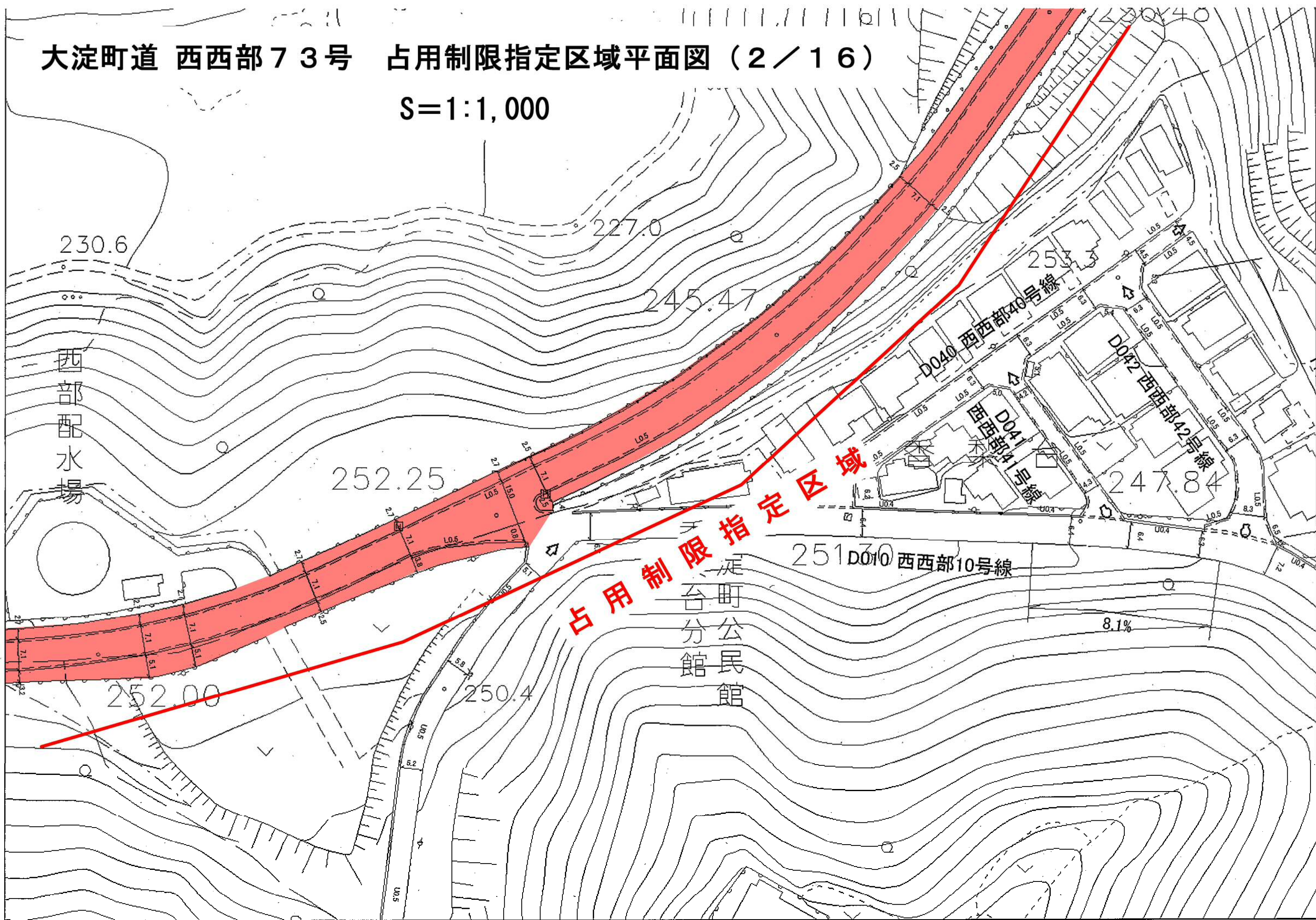
245.47

11.90

220

大淀町道 西西部73号 占用制限指定区域平面図 (2/16)

S=1:1,000



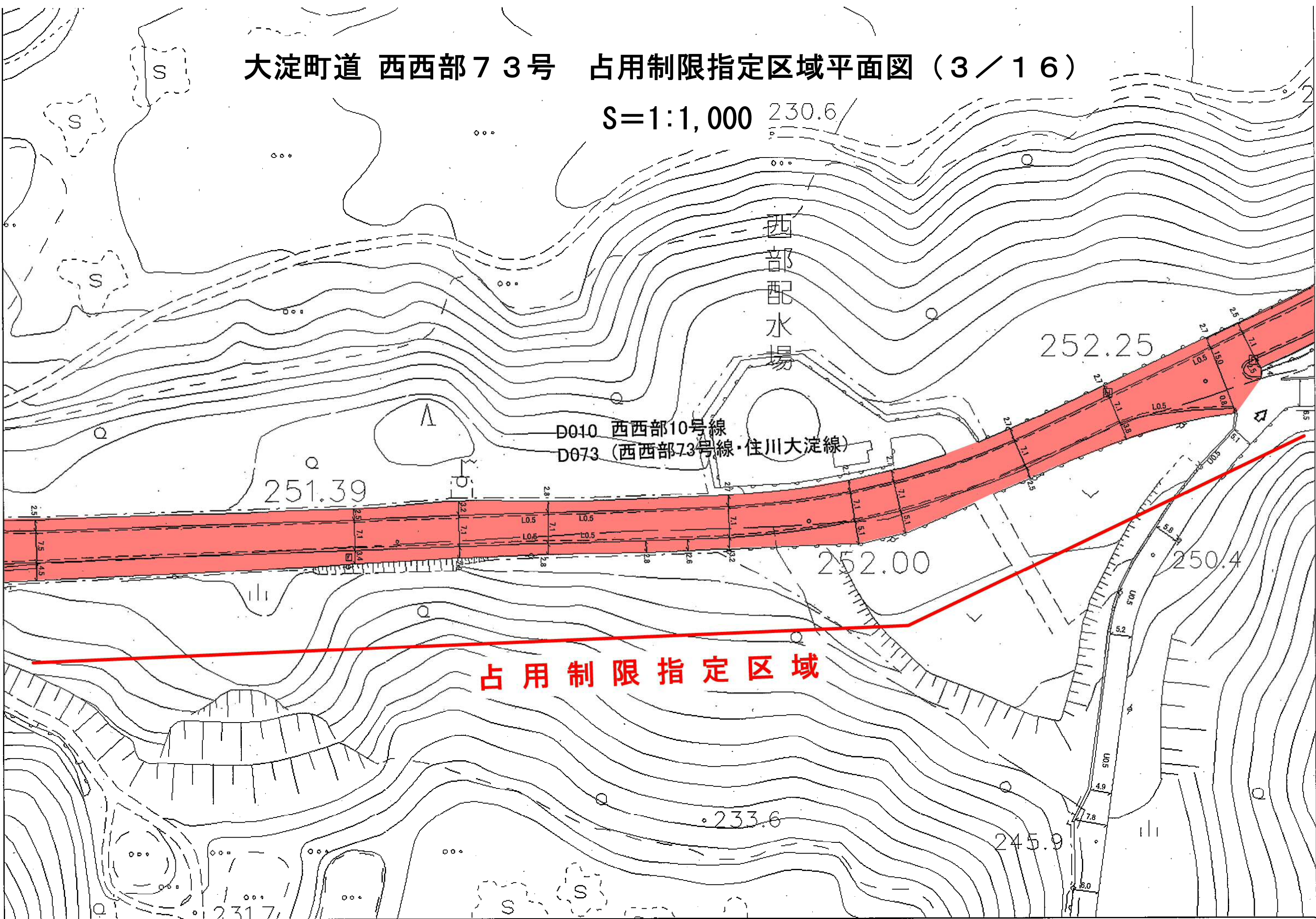
大淀町道 西西部73号 占用制限指定区域平面図 (3/16)

S=1:1,000 230.6

西部配水場

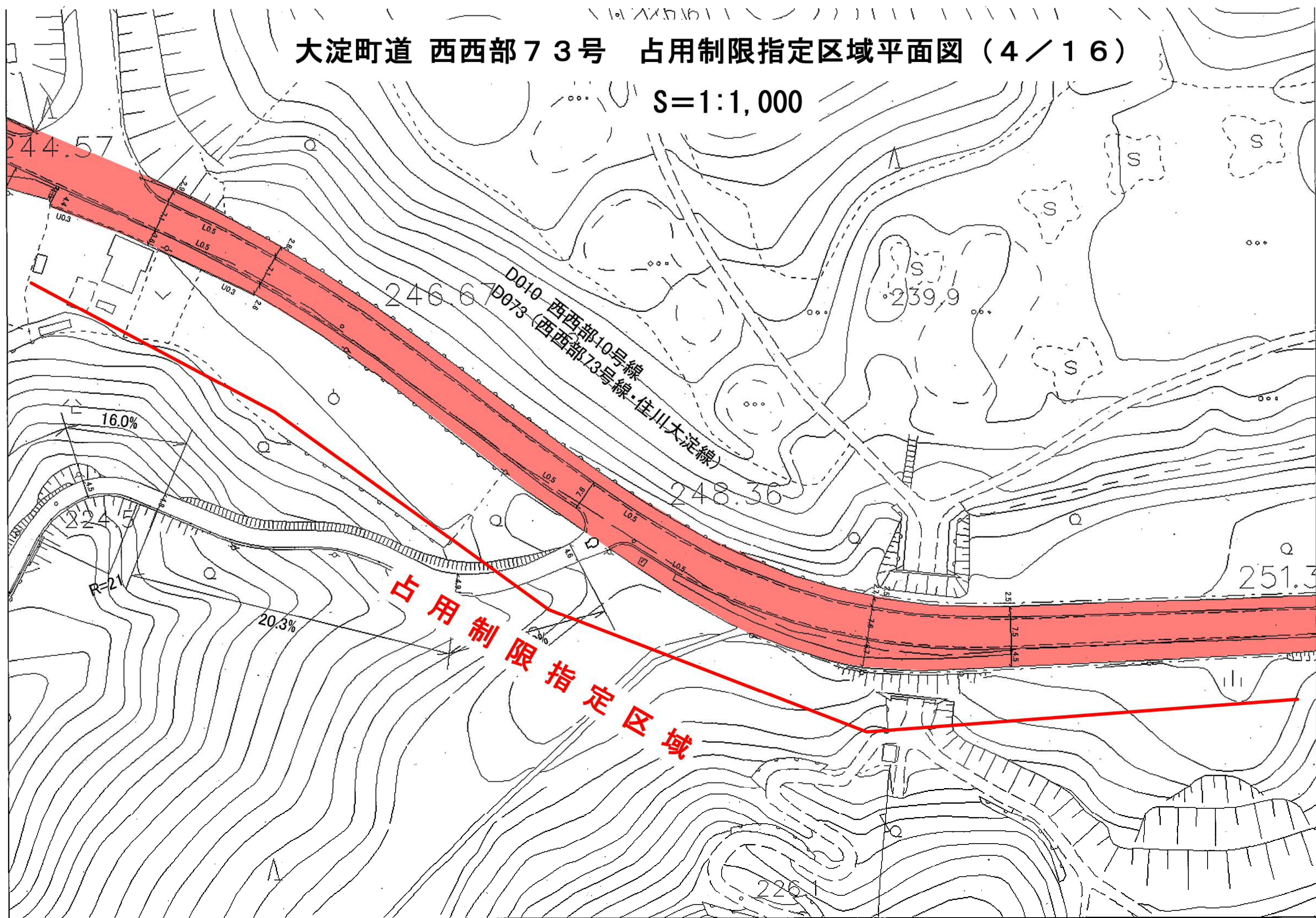
D010 西西部10号線
D073 (西西部73号線・住川大淀線)

占用制限指定区域



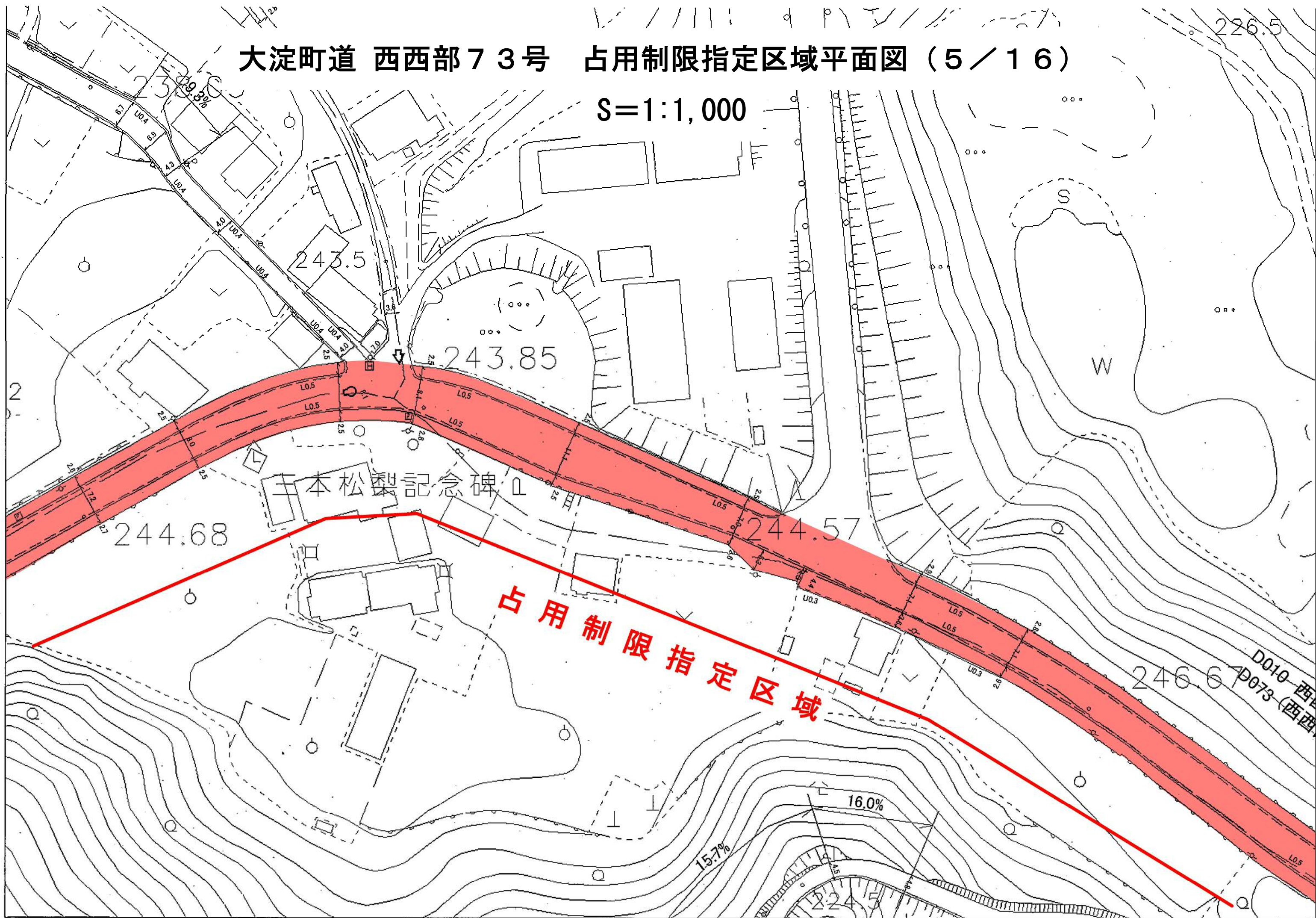
大淀町道 西西部73号 占用制限指定区域平面図 (4 / 16)

S=1:1,000



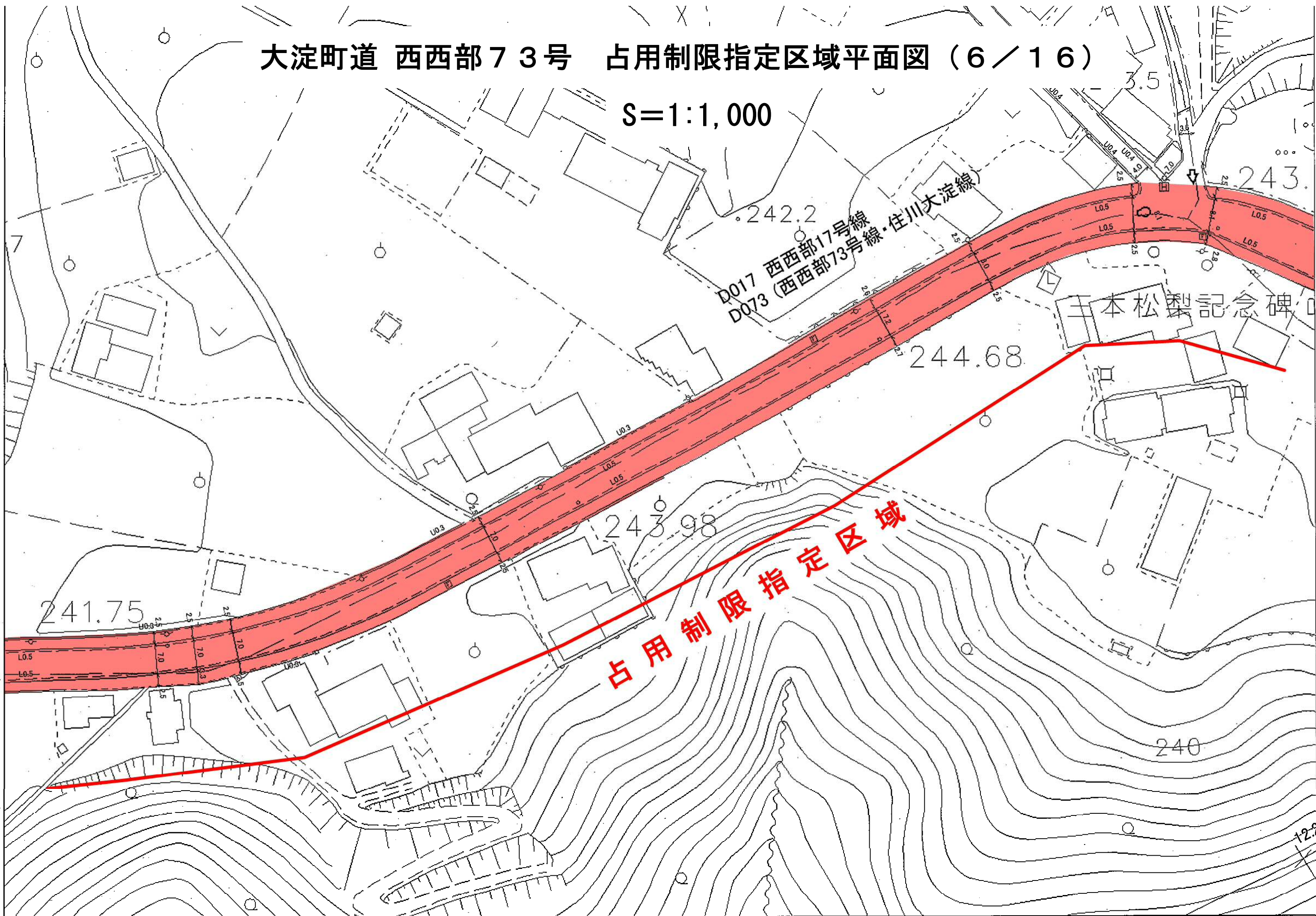
大淀町道 西西部 73号 占用制限指定区域平面図 (5 / 16)

S=1:1,000



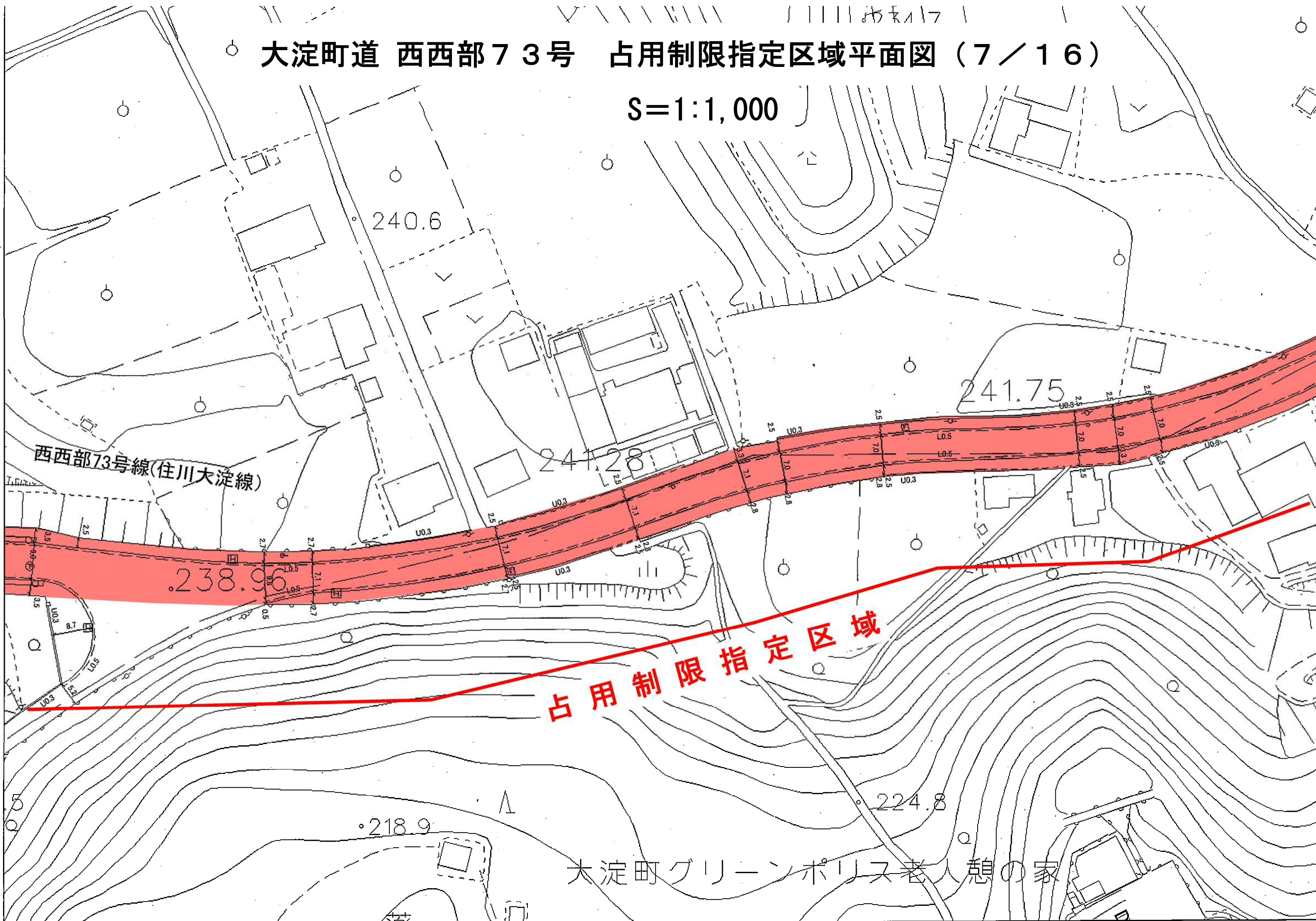
大淀町道 西西部73号 占用制限指定区域平面図 (6 / 16)

S=1:1,000



○ 大淀町道 西西部73号 占用制限指定区域平面図 (7/16)

S=1:1,000



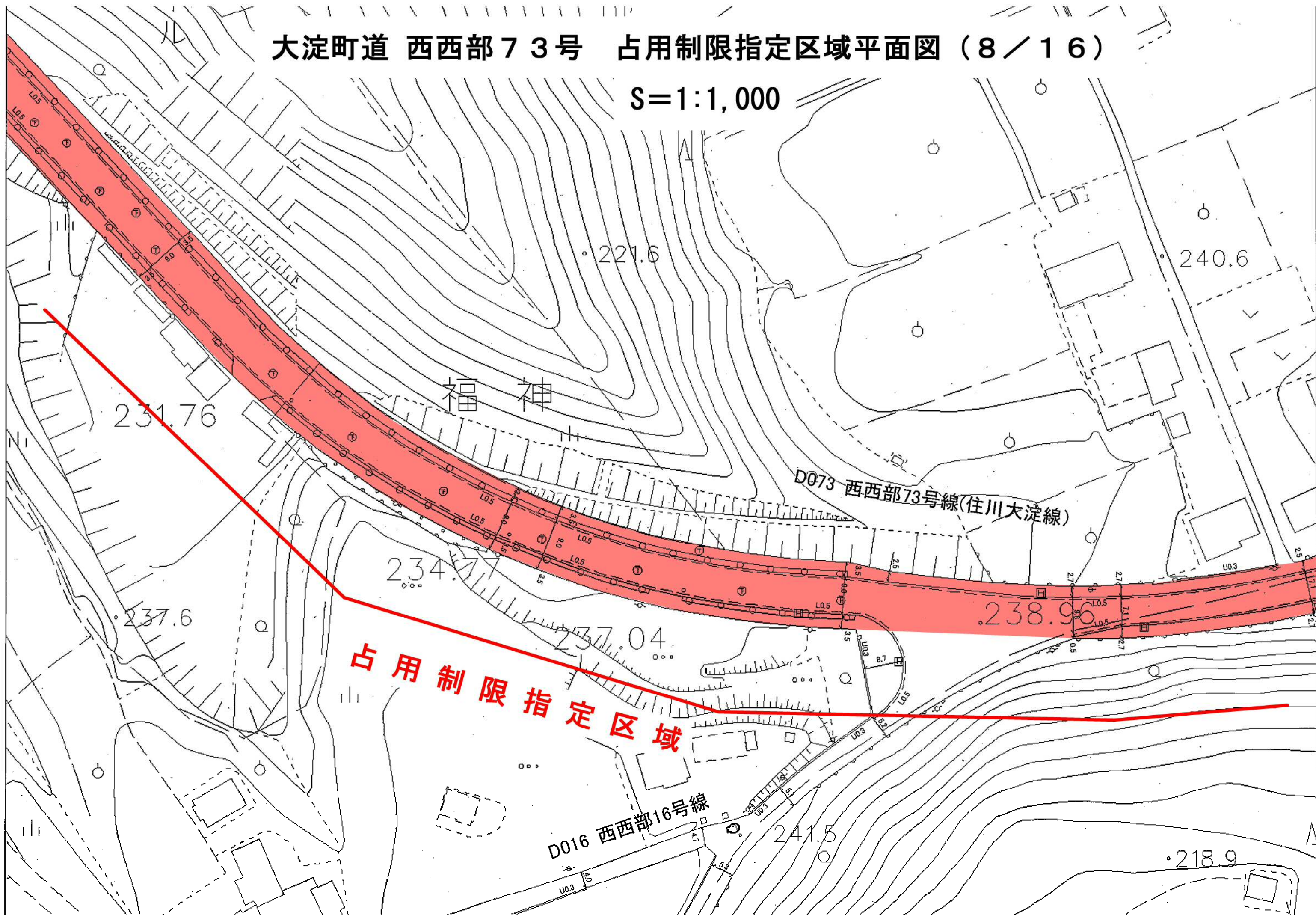
占用制限指定区域

西西部73号線(住川大淀線)

大淀町グリーンポリス老人憩の家

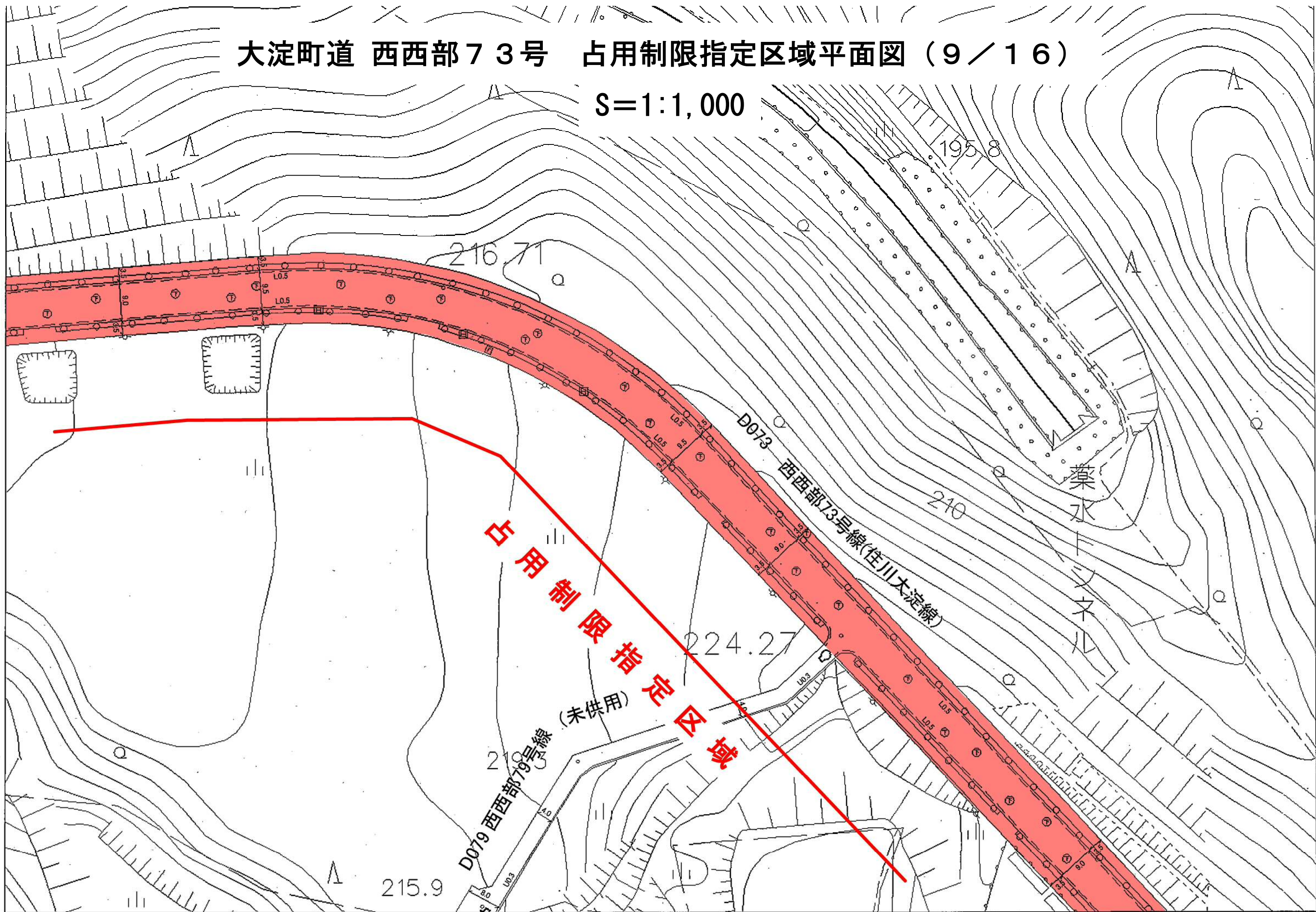
大淀町道 西西部73号 占用制限指定区域平面図 (8/16)

S=1:1,000



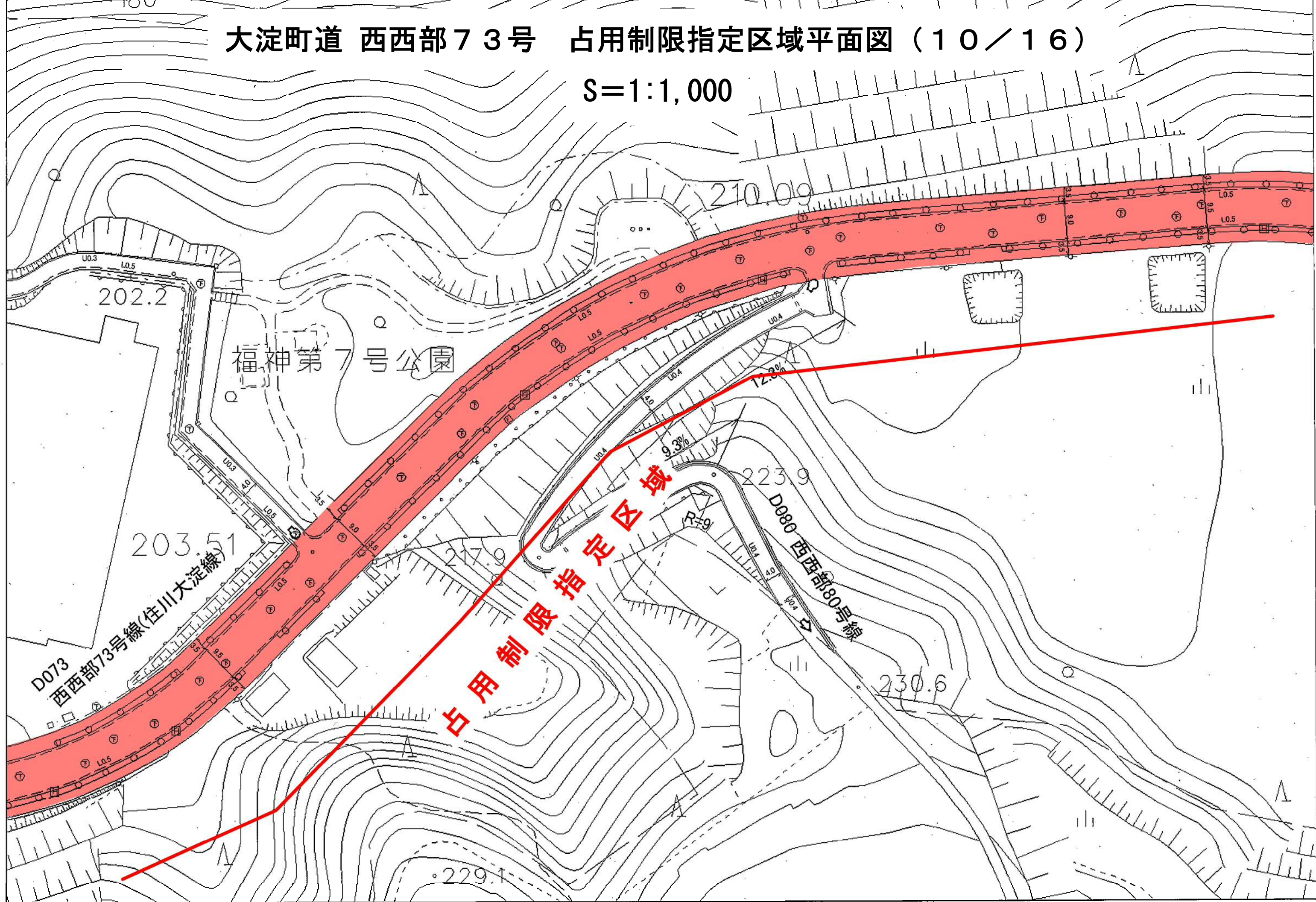
大淀町道 西西部73号 占用制限指定区域平面図 (9/16)

S=1:1,000



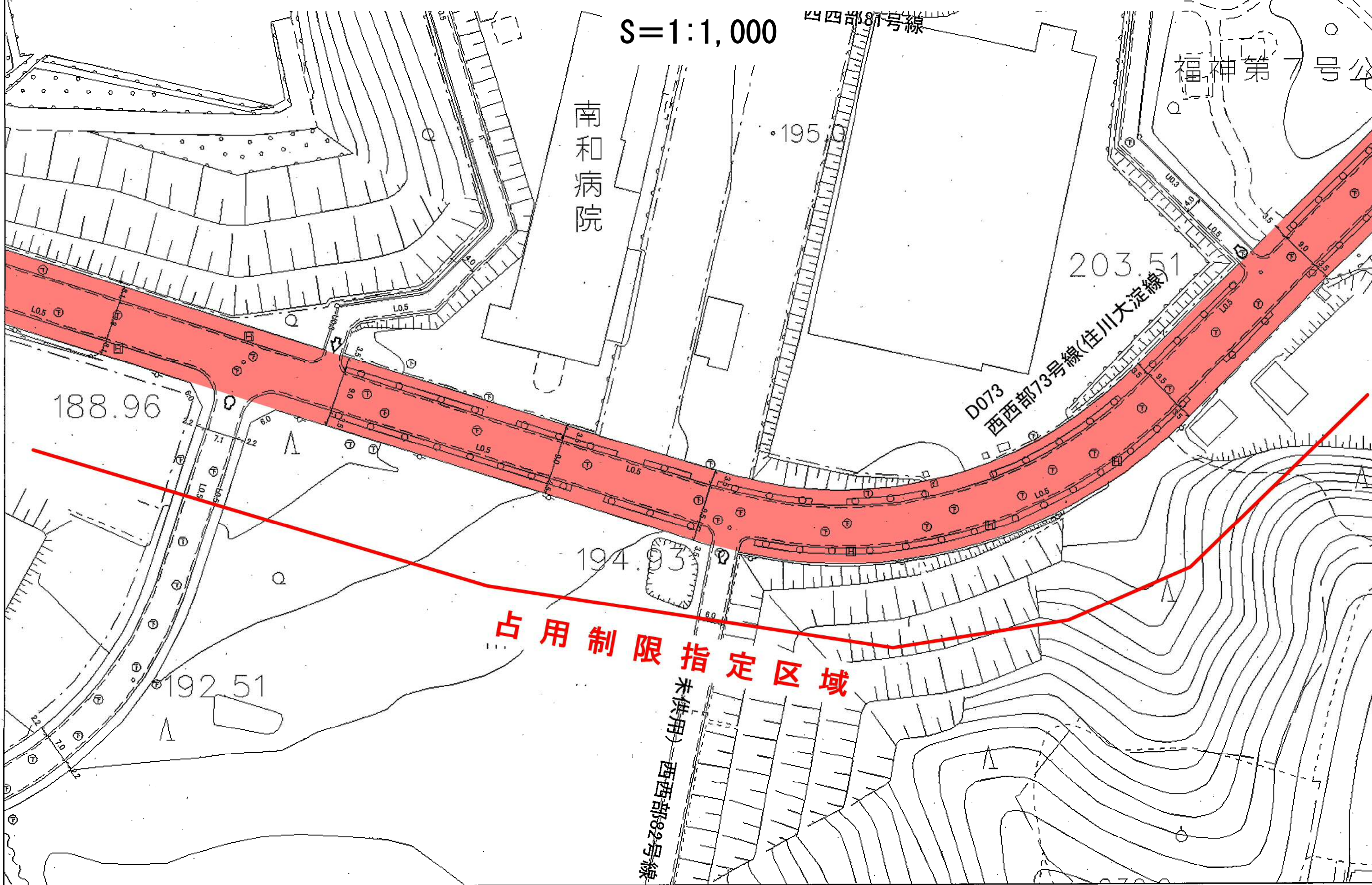
大淀町道 西西部73号 占用制限指定区域平面図 (10/16)

S=1:1,000



大淀町道 西西部73号 占用制限指定区域平面図 (11/16)

S=1:1,000



占用制限指定区域

南和病院

D073
西西部73号線(住川大淀線)

福神第7号公

米(供用)
西西部82号線

188.96

192.51

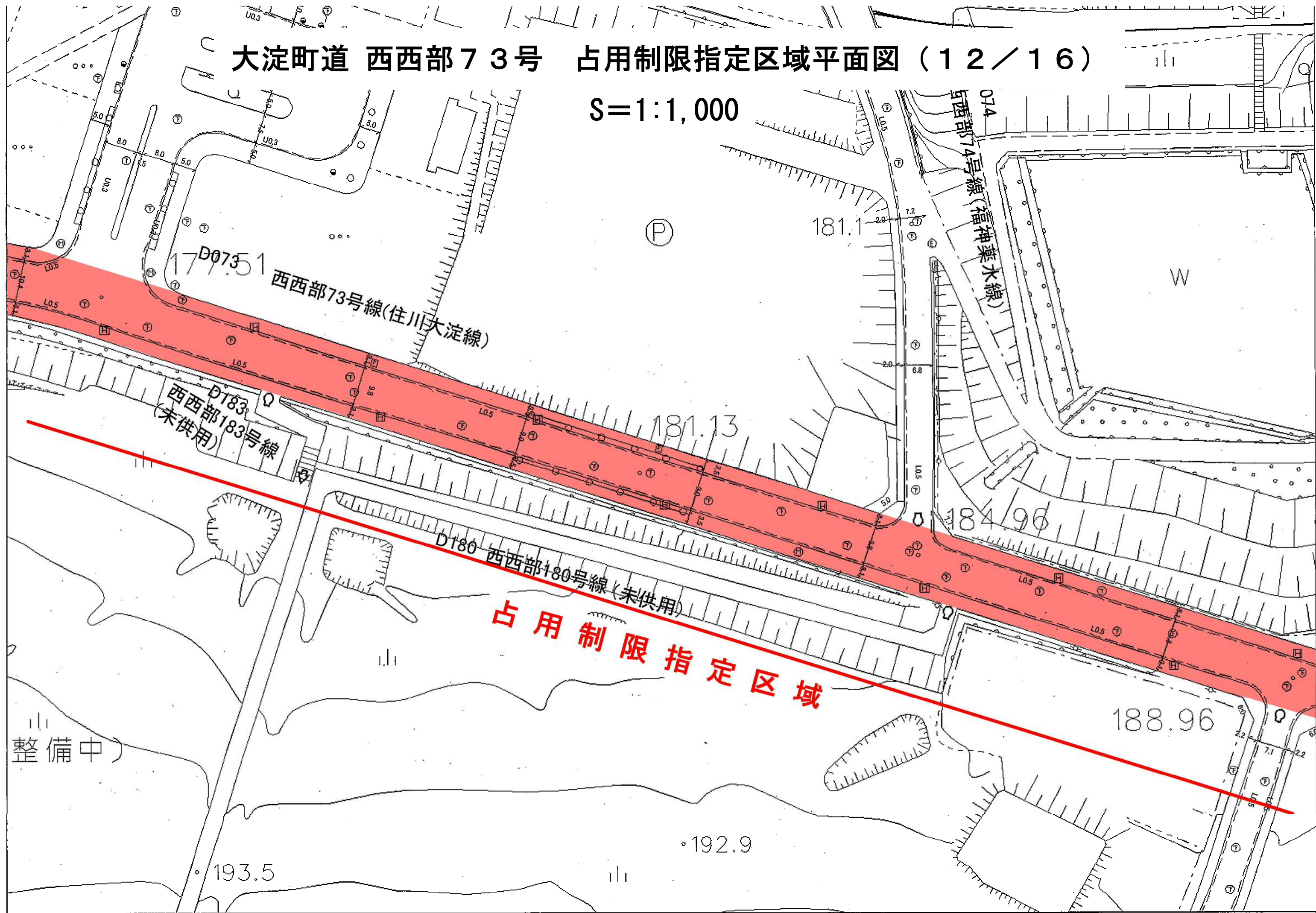
194.93

195

203.51

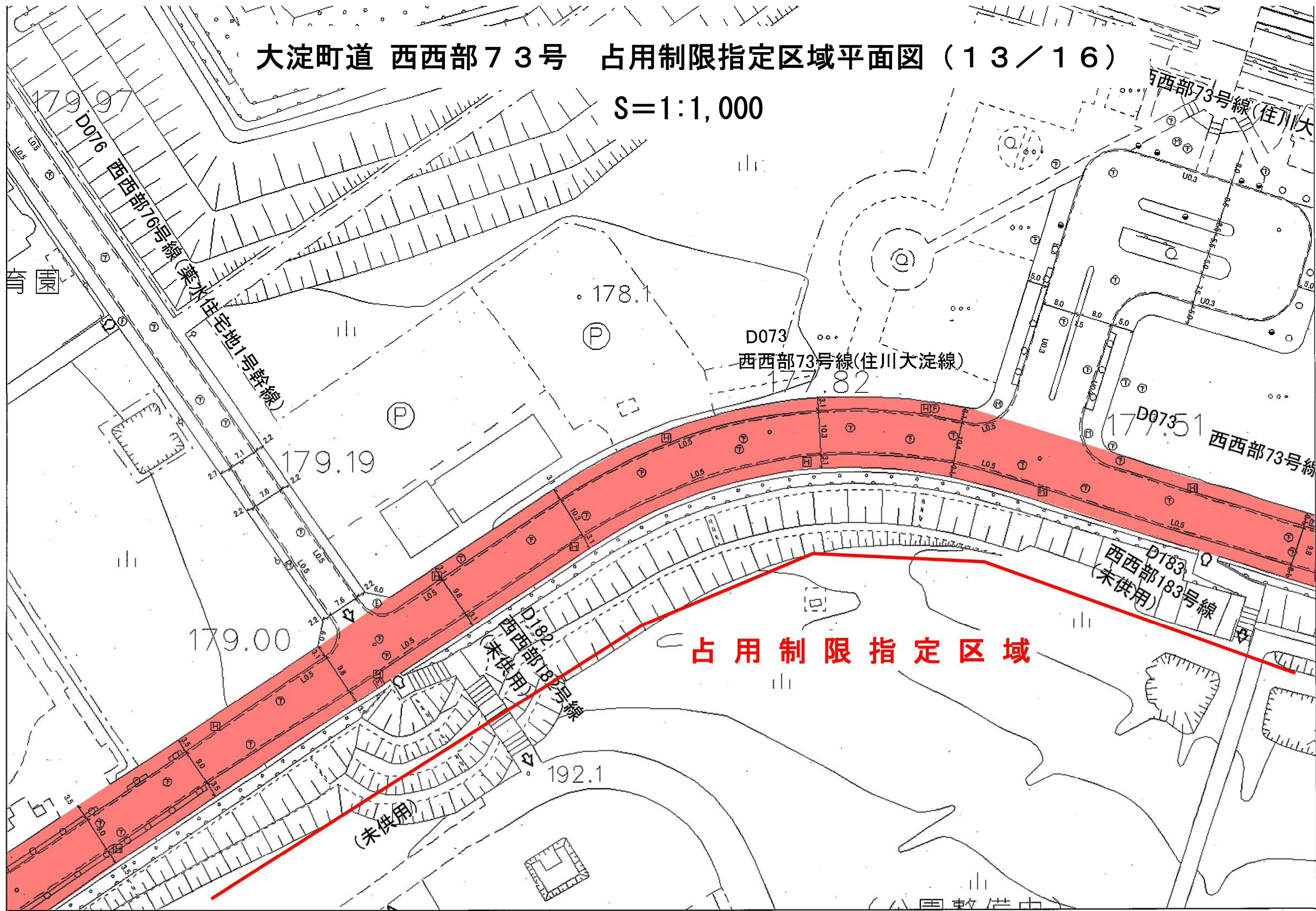
大淀町道 西西部73号 占用制限指定区域平面図 (12/16)

S=1:1,000



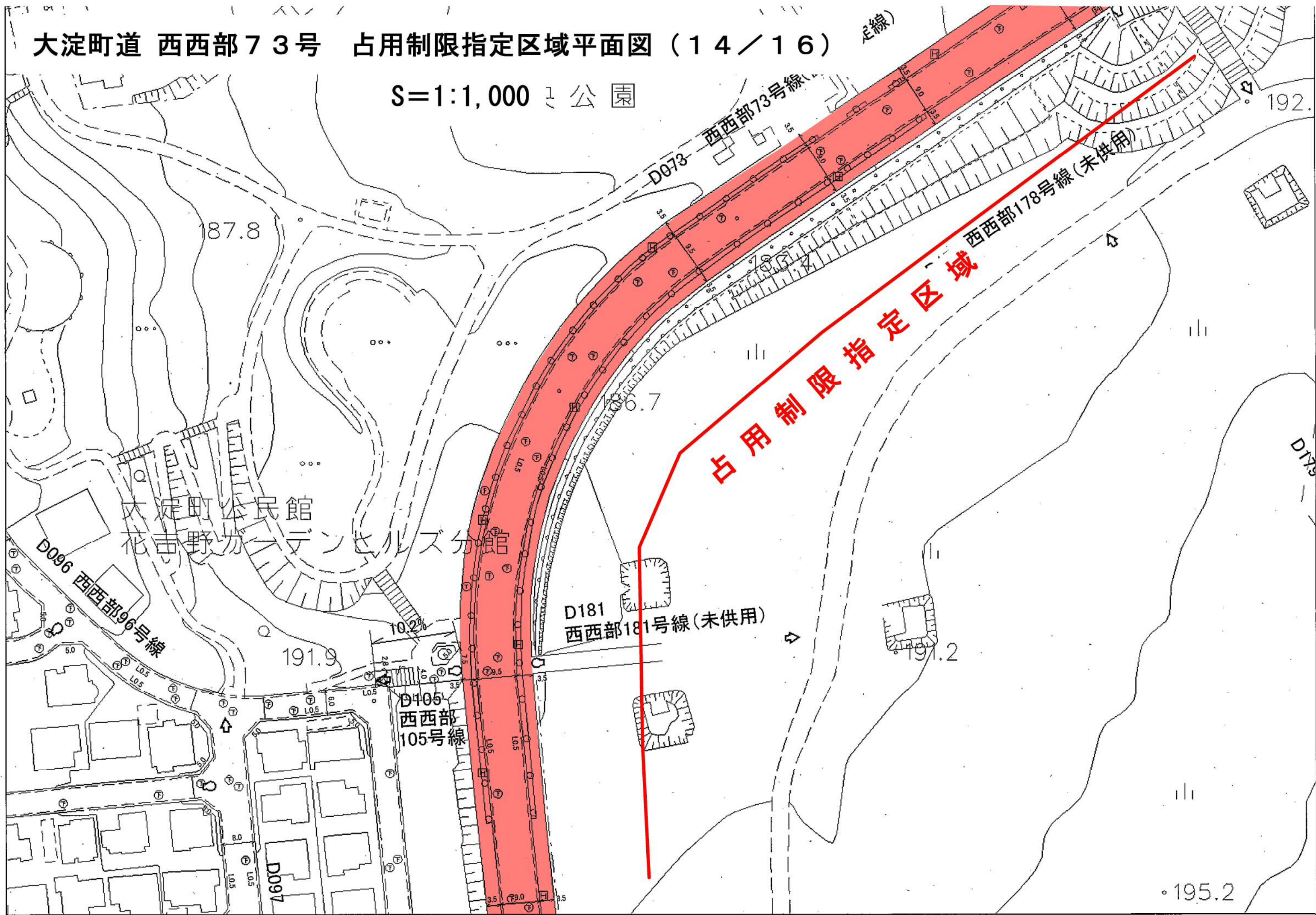
大淀町道 西西部73号 占用制限指定区域平面図 (13/16)

S=1:1,000



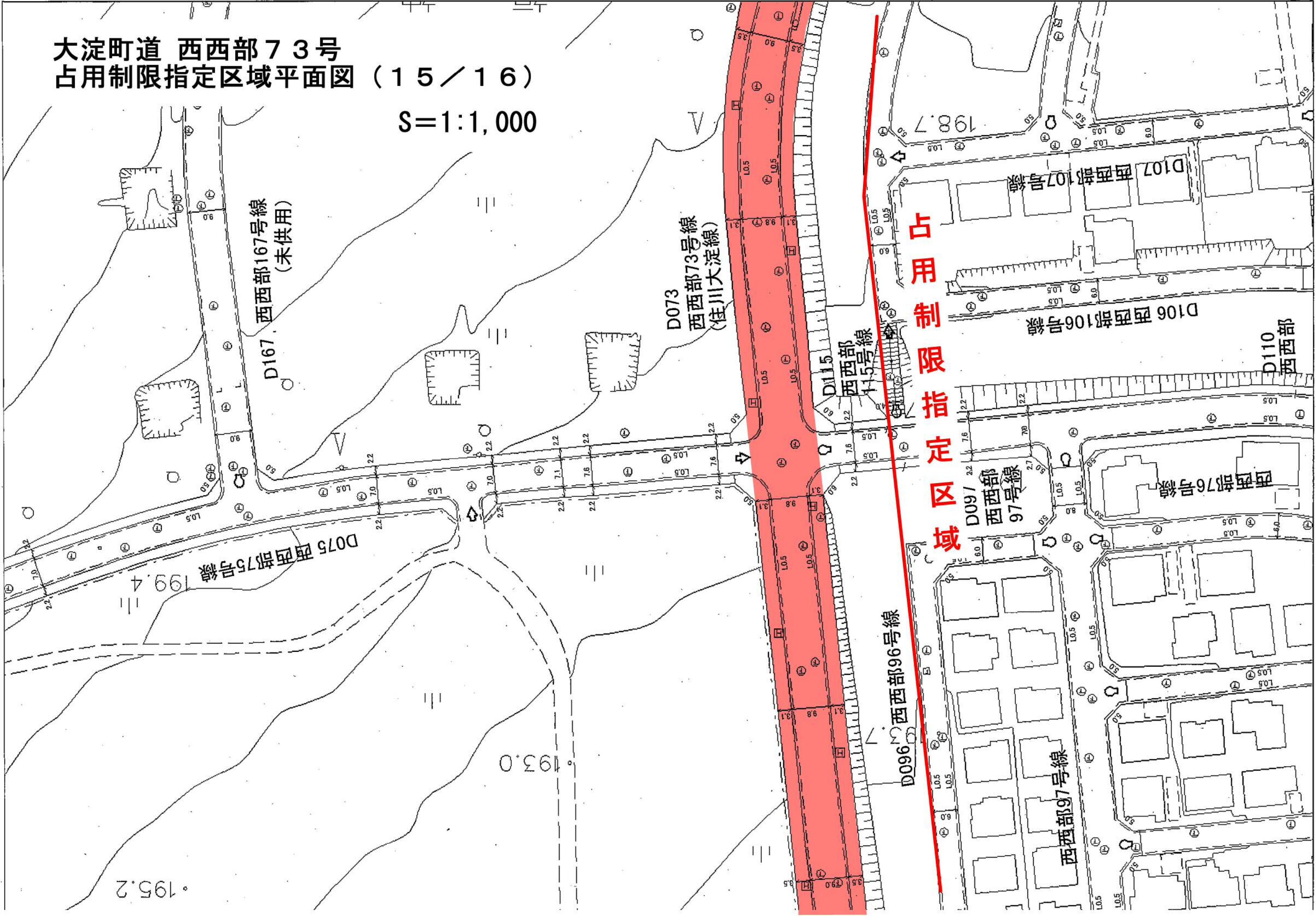
大淀町道 西西部73号 占用制限指定区域平面図 (14/16)

S=1:1,000 公園



大淀町道 西西部73号
占用制限指定区域平面図 (15/16)

S=1:1,000



大淀町道 西西部73号
占用制限指定区域平面図 (16/16)

S=1:1,000

