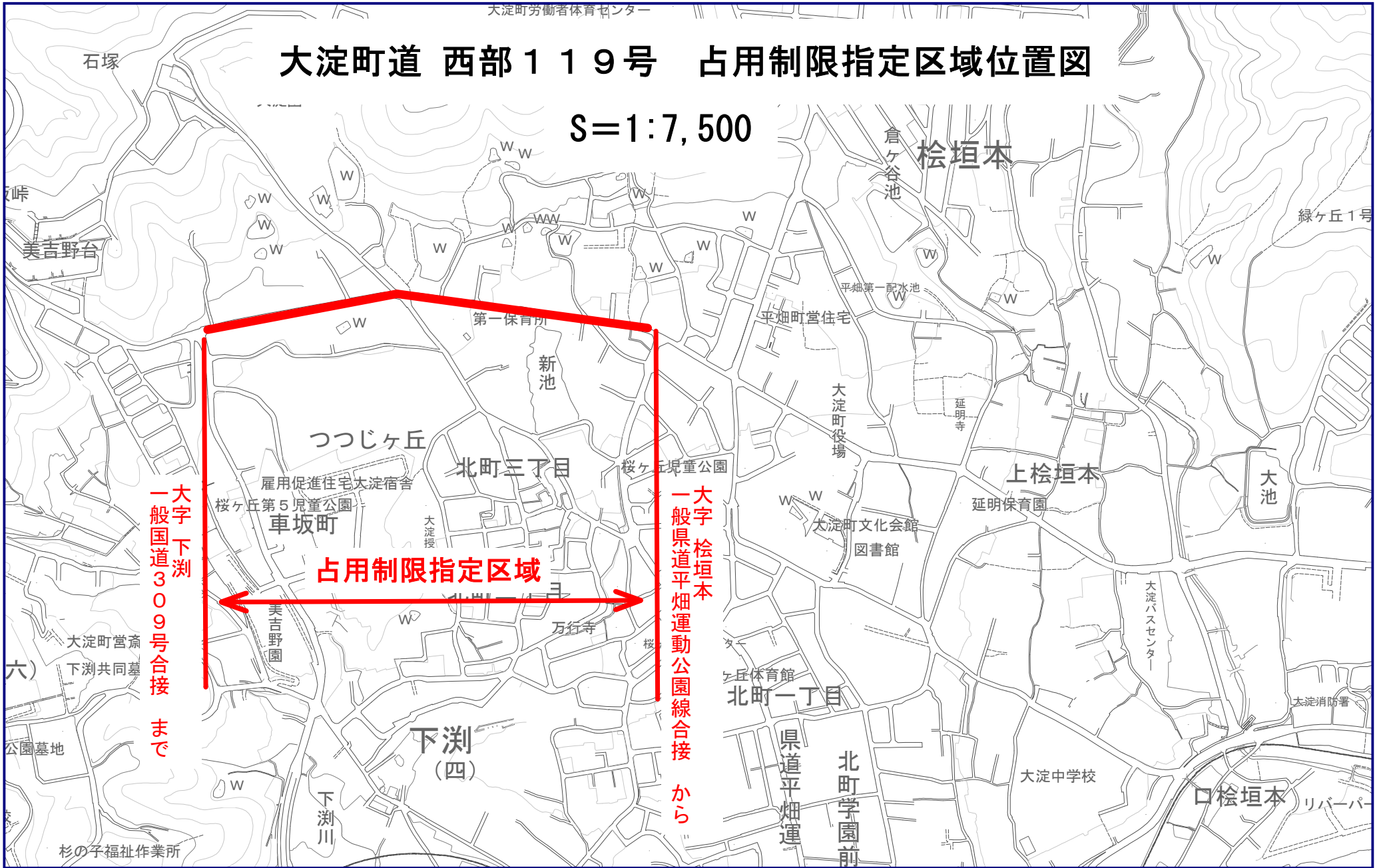


大淀町道 西部119号 占用制限指定区域位置図

S=1:7,500



大字下澗
一般国道309号合接
まで

占用制限指定区域

大字 桜ヶ丘
一般県道平畑運動公園線合接
から

石塚

美吉野台

第一保育所

新池

つつじヶ丘

北町三丁目

桜ヶ丘児童公園

雇用促進住宅大淀宿舎

桜ヶ丘第5児童公園

車坂町

大淀授

万行寺

倉ヶ谷池
大淀町役場

平畑第一配水池

平畑町営住宅

延明寺

上桜ヶ丘

延明保育園

大池

大淀町文化会館

図書館

大淀バスセンター

大淀町営斎

下澗共同墓

六)

公園墓地

杉の子福祉作業所

下澗川

下澗
(四)

桜ヶ丘体育館

北町一丁目

県道平畑線

北町学園前

大淀中学校

口桜ヶ丘

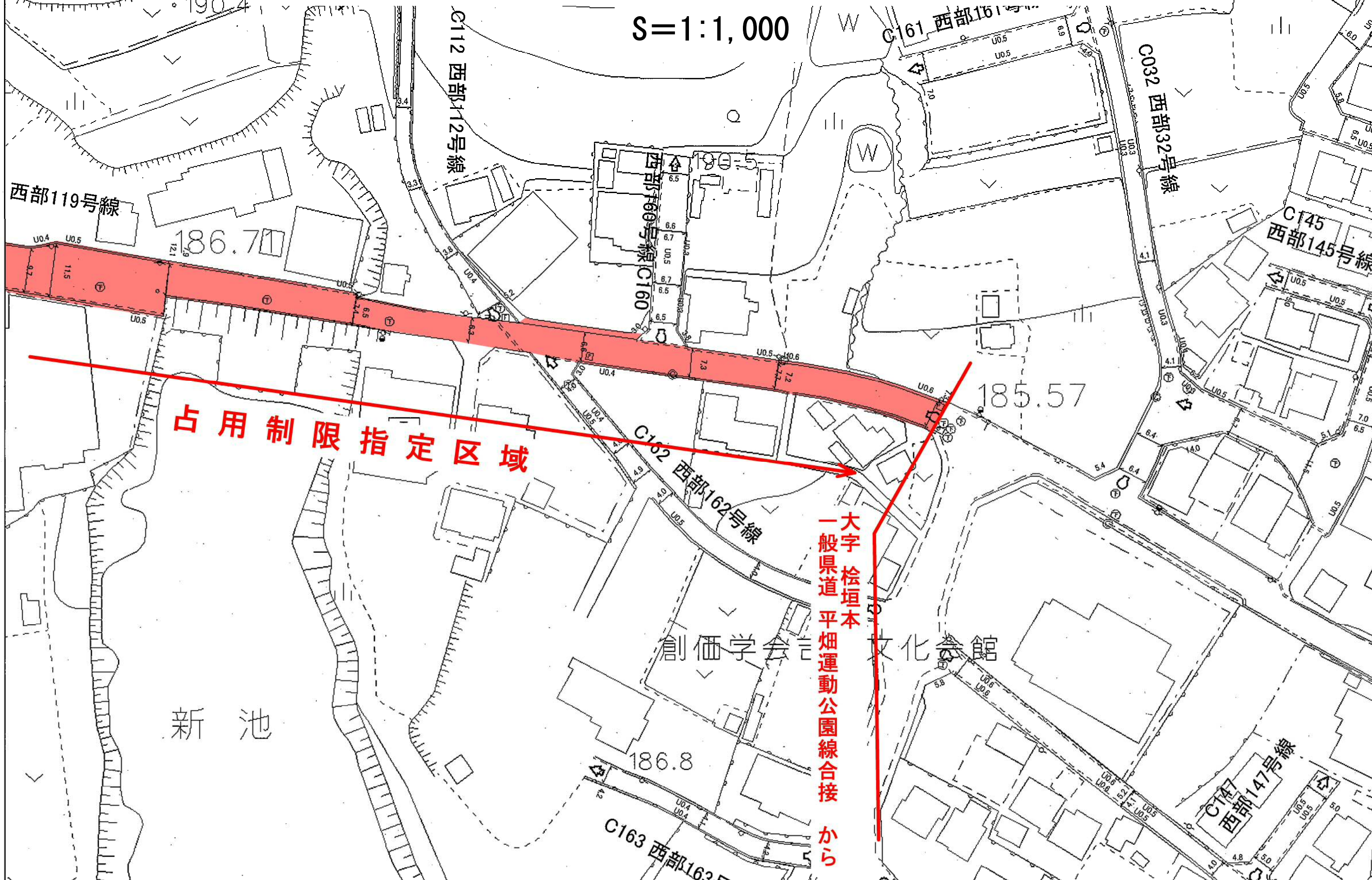
リバーパーク

緑ヶ丘1号

大淀消防署

大淀町道 西部119号 占用制限指定区域平面図 (1/4)

S=1:1,000



占用制限指定区域

大字 松垣本
一般県道 平畑運動公園線合接 から

新池

創価学会 文化会館

西部119号線

C112 西部112号線

西部160号線 C160

C162 西部162号線

C163 西部163号線

C161 西部161号線

C032 西部32号線

C145 西部145号線

C147 西部147号線

186.7

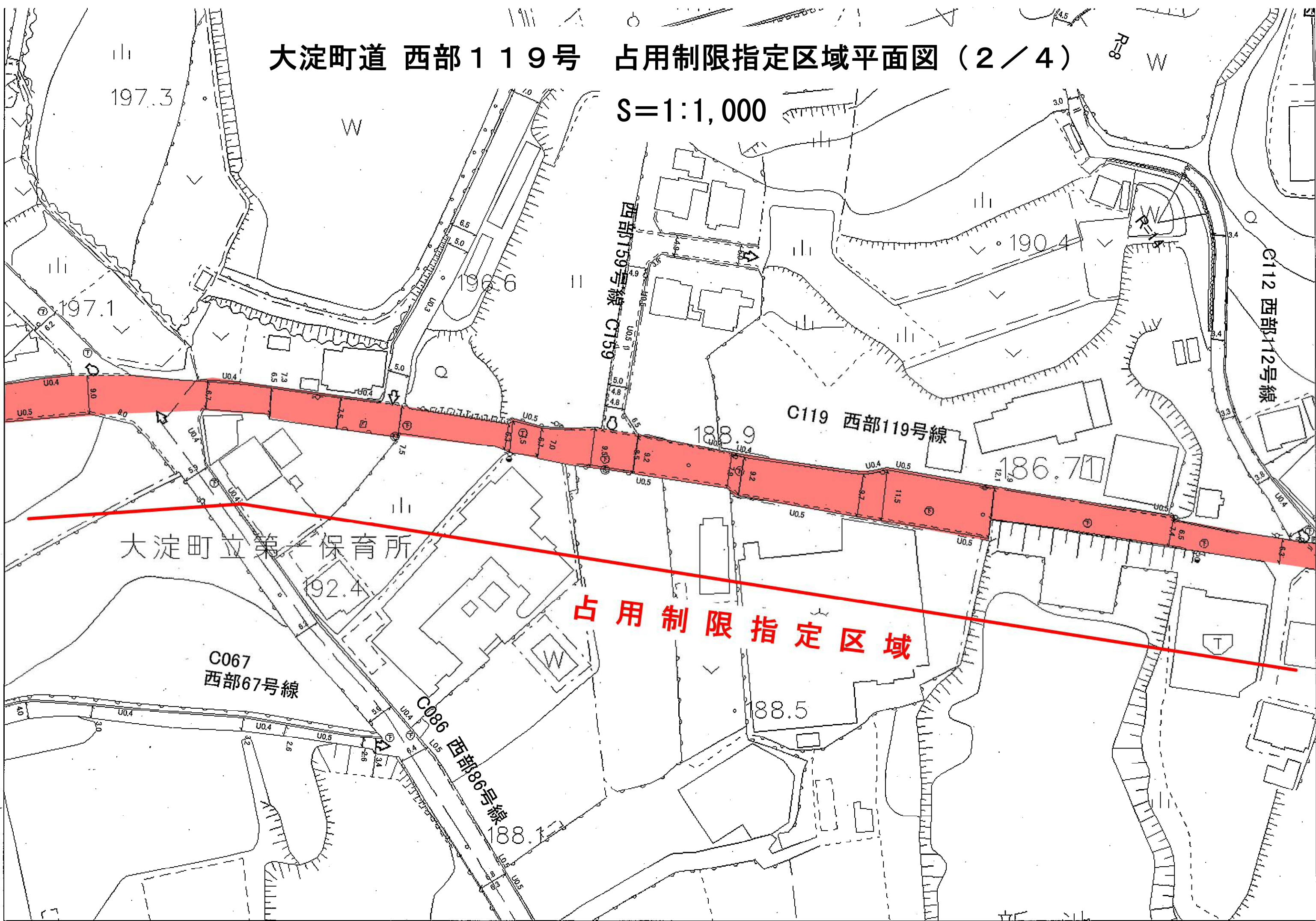
185.57

186.8

190.4

大淀町道 西部119号 占用制限指定区域平面図 (2/4)

S=1:1,000



大淀町立第一保育所

占用制限指定区域

C067
西部67号線

C086
西部86号線

C119 西部119号線

西部159号線 C159

C112 西部112号線

197.3

197.1

192.4

188.9

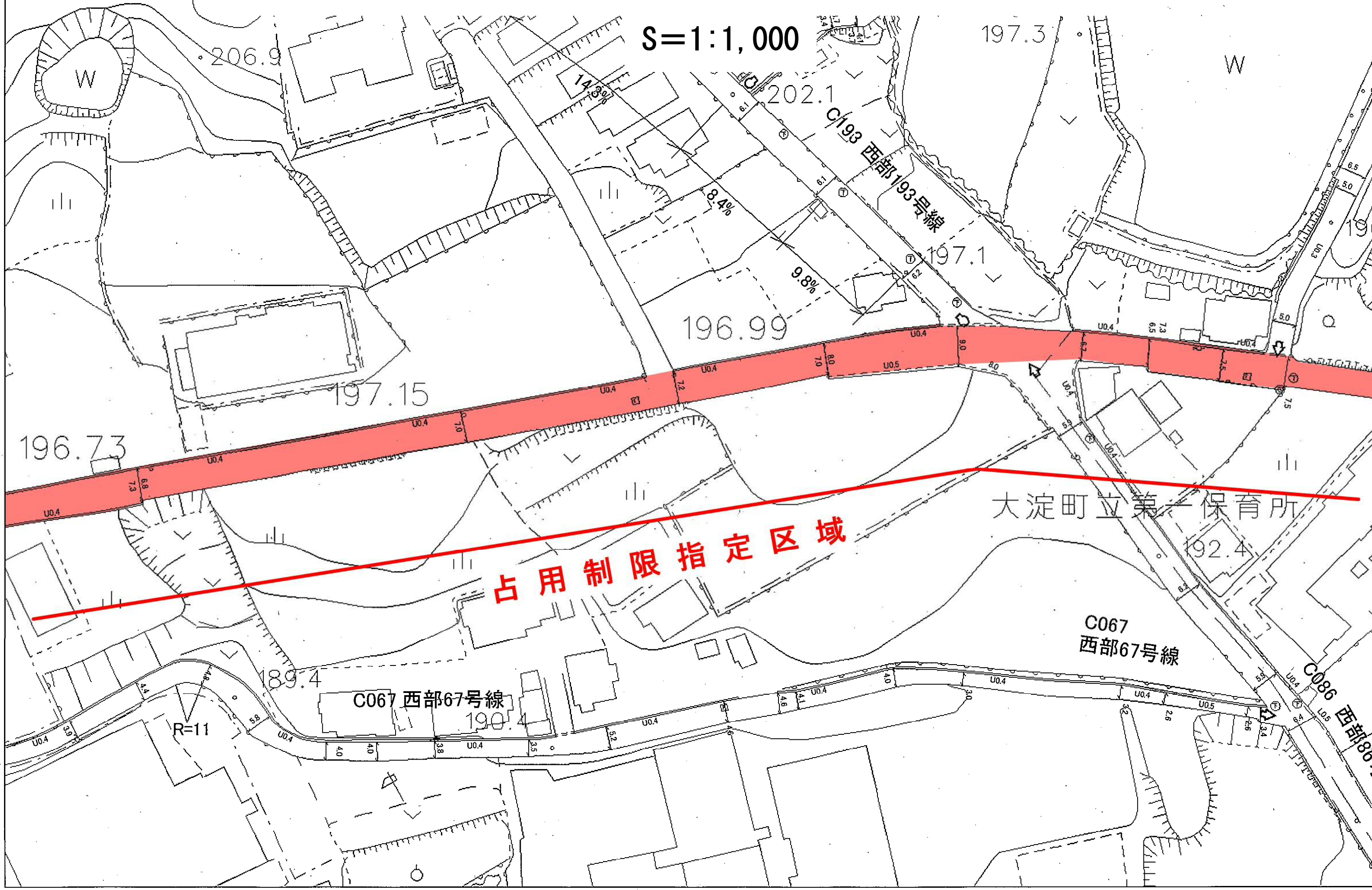
186.7

88.5

190.4

大淀町道 西部119号 占用制限指定区域平面図 (3/4)

S=1:1,000



占用制限指定区域

大淀町立第一保育所

C067 西部67号線

C067 西部67号線

C086 西部86号線

R=11

196.73

197.15

196.99

202.1

197.3

197.1

192.4

206.9

8.4%

9.8%

U0.4

7.3

6.8

7.0

7.0

7.2

8.0

8.0

9.0

8.0

7.5

7.5

5.0

6.5

5.0

6.5

7.3

6.5

5.0

5.0

5.0

5.0

5.0

U0.4

3.9

4.4

5.8

4.0

4.0

3.8

U0.4

3.5

5.2

U0.4

4.6

4.1

U0.4

4.0

3.0

U0.4

4.0

U0.4

U0.4

U0.4

U0.4

U0.4

U0.4

U0.4

4.4

4.4

5.8

4.0

4.0

3.8

U0.4

3.5

5.2

U0.4

4.6

4.1

U0.4

4.0

3.0

U0.4

4.0

U0.4

U0.4

U0.4

U0.4

U0.4

U0.4

U0.4

4.4

4.4

5.8

4.0

4.0

3.8

U0.4

3.5

5.2

U0.4

4.6

4.1

U0.4

4.0

3.0

U0.4

4.0

U0.4

U0.4

U0.4

U0.4

U0.4

U0.4

U0.4

4.4

4.4

5.8

4.0

4.0

3.8

U0.4

3.5

5.2

U0.4

4.6

4.1

U0.4

4.0

3.0

U0.4

4.0

U0.4

U0.4

U0.4

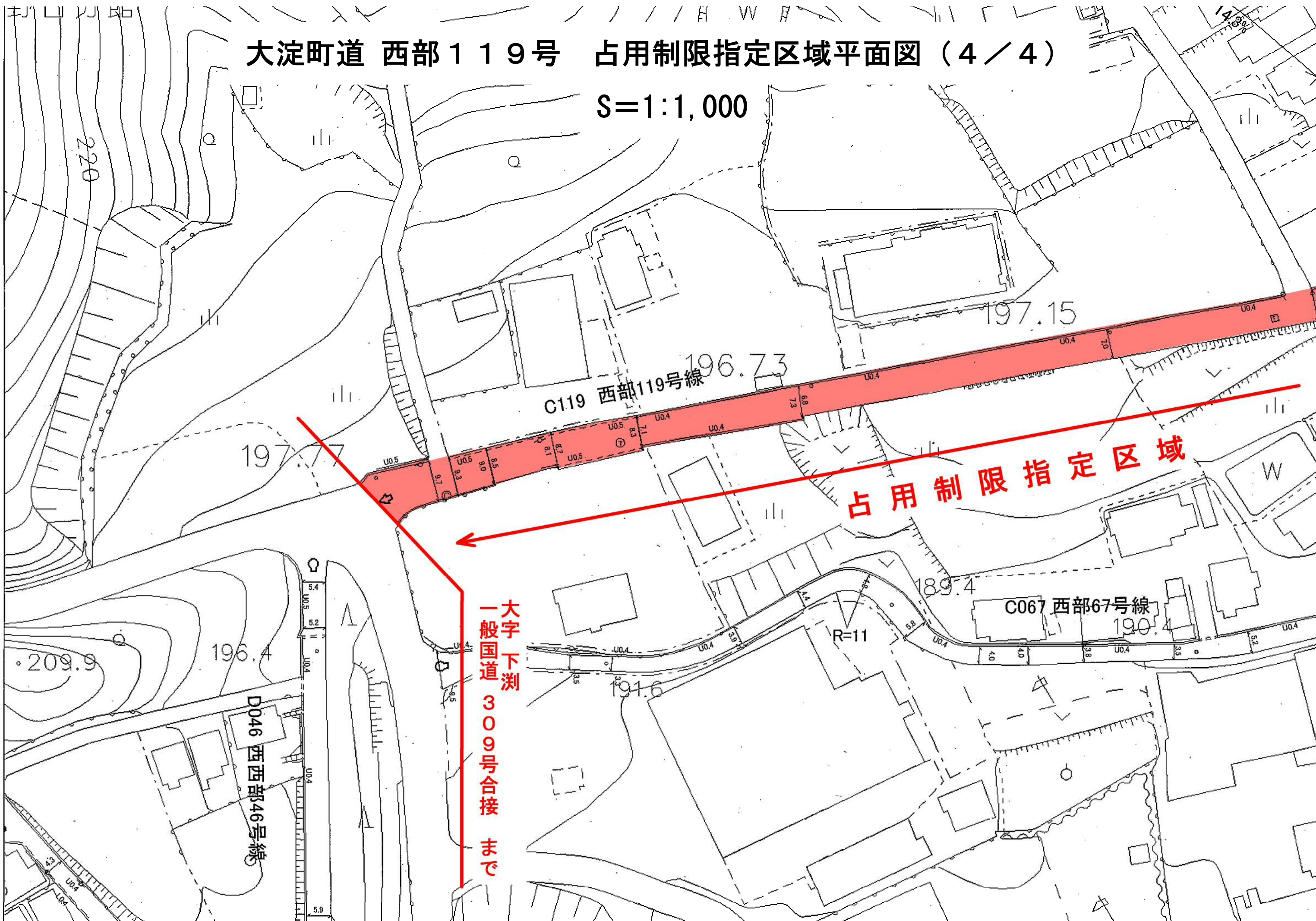
U0.4

U0.4

U0.4

大淀町道 西部119号 占用制限指定区域平面図 (4/4)

S=1:1,000



C119 西部119号線

占用制限指定区域

C067 西部67号線

D046 西部46号線

大字下泷
一般国道309号合接 まで

R=11